

DIRECTION GÉNÉRALE DES
FINANCES PUBLIQUES

EXTRAIT DU PLAN CADASTRAL

*Annexe jointe à la délibération
n° DE-440-2022 du 26/09/2022
la faire*



Département :
INDRE

Commune :
GARGILLES-DAMPIERRE

Section : AC
Feuille : 000 AC 01

Échelle d'origine : 1/1000
Échelle d'édition : 1/1000

Date d'édition : 06/07/2022
(fuseau horaire de Paris)

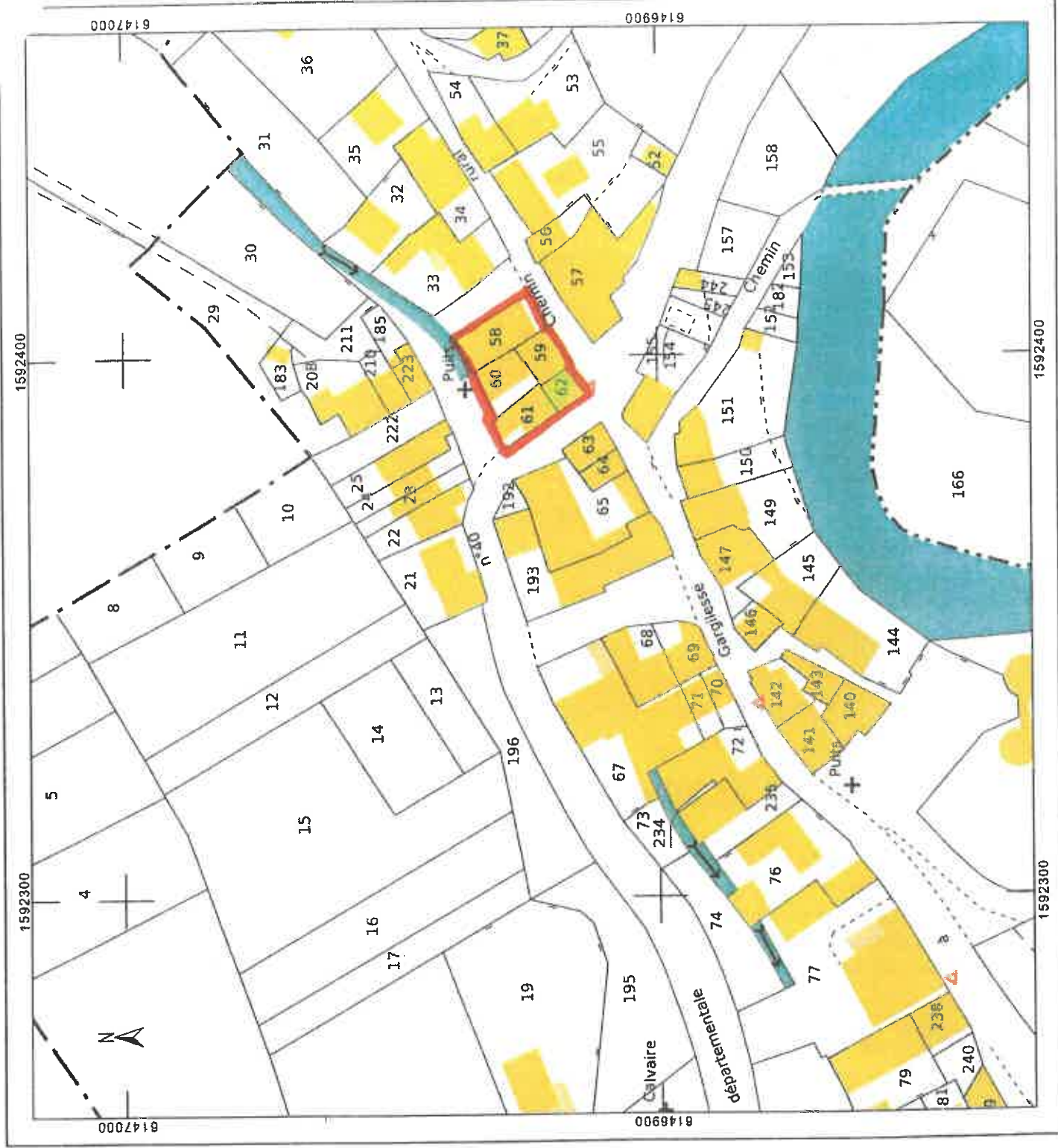
Coordonnées en projection : RGF93CC47

Le plan visualisé sur cet extrait est géré par le centre
des impôts foncier suivant :
CHATEAUROUX
4 bis rue du 14ème RTA BP 591 36019
36019 CHATEAUROUX CEDEX
tél. 02 54 53 16 89 - fax 02 54 53 16 76
cdf.chateauroux@dgfip.finances.gouv.fr

Cet extrait de plan vous est délivré par :

cadastre.gouv.fr

©2017 Ministère de l'Action et des Comptes publics



Département :
INDRE

Commune :
CEAULMONT

Section : B
Feuille : 000 B 02

Échelle d'origine : 1/2500
Échelle d'édition : 1/2500

Date d'édition : 29/11/2022
(fuseau horaire de Paris)

Coordonnées en projection : RGF93CC47
©2022 Direction Générale des Finances
Publiques

DIRECTION GÉNÉRALE DES FINANCES PUBLIQUES

EXTRAIT DU PLAN CADASTRAL

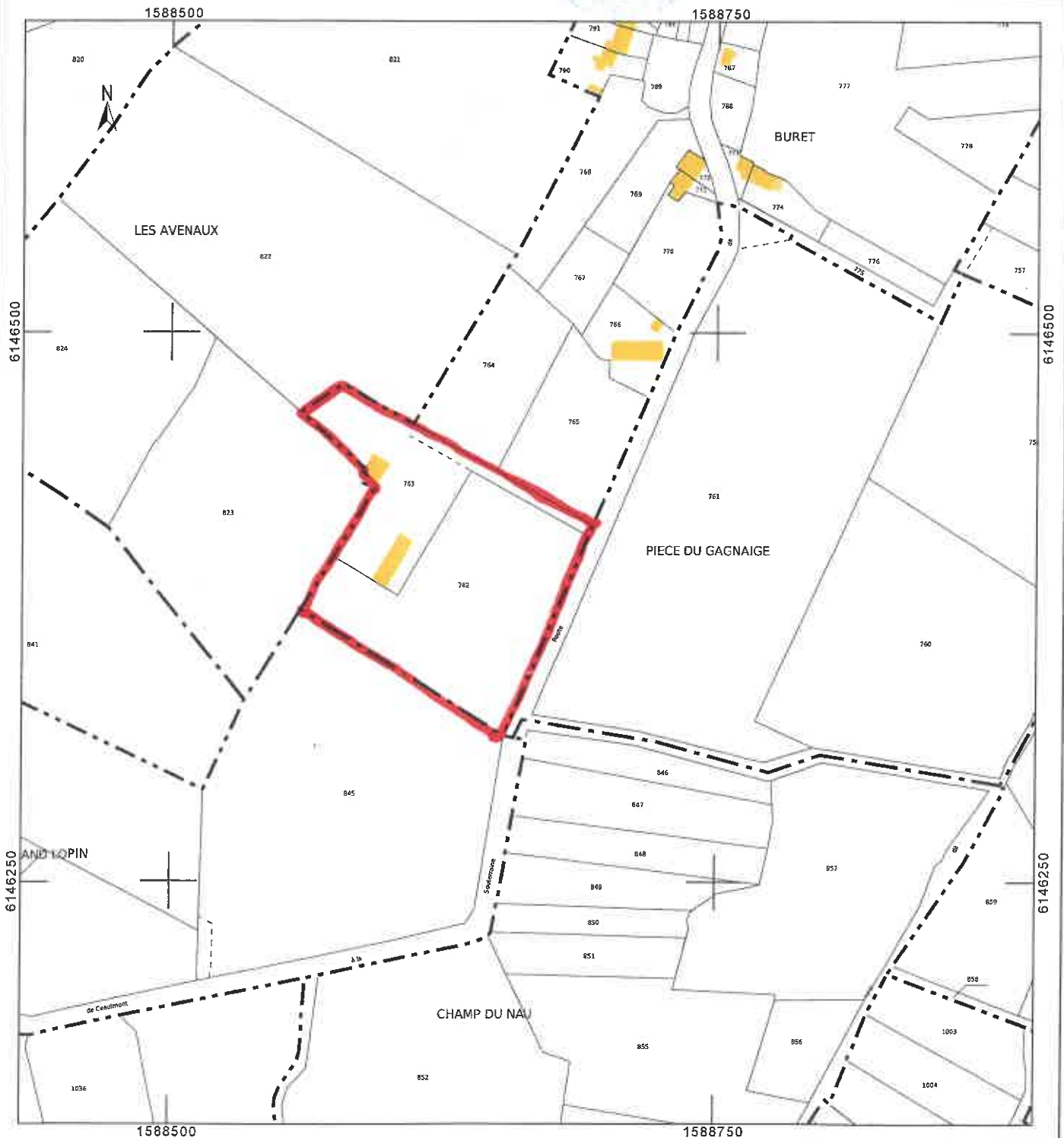
Le plan visualisé sur cet extrait est géré
par le centre des impôts foncier suivant :
CHATEAUX
4 bis rue du 14ème RTA BP 591 36019
36019 CHATEAUX CEDEX
tél. 02 54 53 16 89 - fax 02 54 53 16 76
cdif.chateaux@dgfip.finances.gouv.fr

Cet extrait de plan vous est délivré par :

cadastre.gouv.fr

Annexe jointe à la
délibération n° 2022-43
du 20 décembre 2022

LE MAIRE
Pierre PETITGUILLAUME



Département :
INDRE

Commune :
CROZON-SUR-VAUVRE

Section : E
Feuille : 000 E 01

Échelle d'origine : 1/2500
Échelle d'édition : 1/2500

Date d'édition : 28/11/2022
(fuseau horaire de Paris)

Coordonnées en projection : RGF93CC47
©2022 Direction Générale des Finances
Publiques

DIRECTION GÉNÉRALE DES FINANCES PUBLIQUES

EXTRAIT DU PLAN CADASTRAL

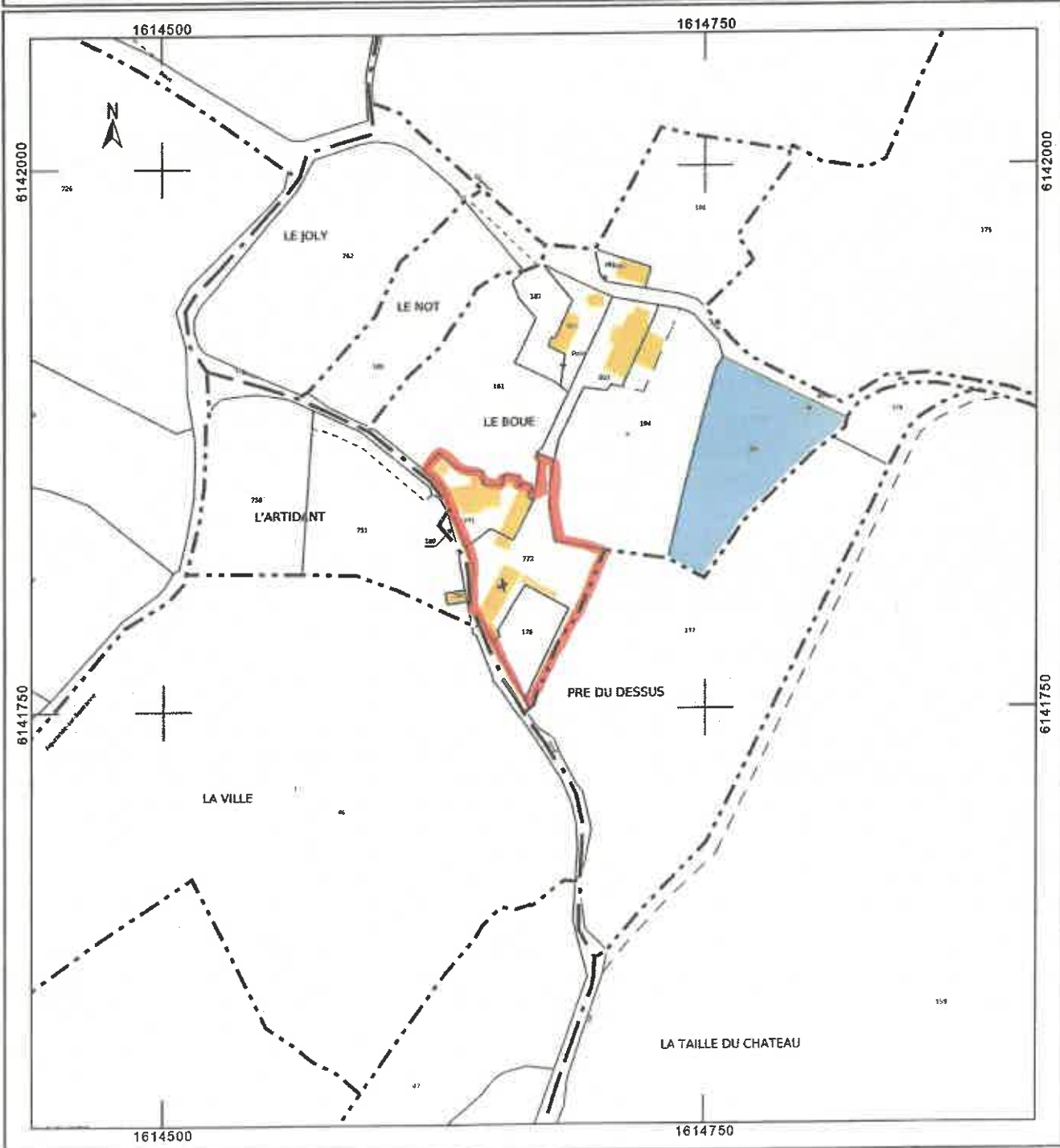


*Bernard Mitaty
Maire*

Le plan visualisé sur cet extrait est géré
par le centre des impôts foncier suivant :
CHATEAUROUX
4 bis rue du 14ème RTA BP 591 36019
36019 CHATEAUROUX CEDEX
tél. 02 54 53 16 89 - fax 02 54 53 16 76
cdif.chateauroux@dgif.finances.gouv.fr

Cet extrait de plan vous est délivré par :

cadastre.gouv.fr



*/: délimitation d'une zone de présence d'un risque MÉRULE
approuvée par le conseil municipal du 12 janvier 2023*